



RESOLUCIÓN No. 1968

POR LA CUAL SE NIEGA REGISTRO NUEVO DE PUBLICIDAD EXTERIOR VISUAL TIPO VALLA COMERCIAL, SE ORDENA SU DESMONTE Y SE TOMAN OTRAS DETERMINACIONES.

LA DIRECTORA LEGAL AMBIENTAL DE LA SECRETARÍA DISTRITAL DE AMBIENTE

En uso de sus facultades legales y las funciones asignadas de conformidad con las Leyes 99 de 1993 y 140 de 1994, en armonía con los Decretos 959 de 2000, 506 de 2003, 459 de 2006, 561 de 2006, 515 de 2007 y 136 de 2008, el Acuerdo Distrital 257 de 2006 y las Resoluciones 1944 de 2003, 110 de 2007, 927, 930, 931 y 999 de 2008, y

CONSIDERANDO:

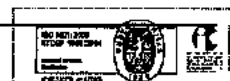
Que la Constitución Política de Colombia, en su Artículo 79 consagra el derecho a gozar de un ambiente sano, estableciendo que es deber del Estado proteger la diversidad e integridad del ambiente, conservar las áreas de especial importancia ecológica y fomentar la educación para el logro de estos fines.

Que el Artículo 80 de la Constitución Política, prevé que corresponde al Estado planificar el manejo y aprovechamiento de los recursos naturales, para garantizar su desarrollo sostenible, su conservación, restauración o sustitución. Además, indica que el Estado deberá prevenir y controlar los factores de deterioro ambiental, imponer las sanciones legales y exigir la reparación de los daños causados.

Que respecto al tema, la Corte Constitucional en Sentencia C- 0535 de 1996 ha reconocido frente a la Publicidad Exterior Visual que:

(...) "...la colocación de vallas y avisos afecta esencialmente el paisaje, que ha sido clasificado dentro de los denominados recursos naturales renovables.

De otro lado, el paisaje es un recurso natural renovable que guarda una íntima relación con la identidad cultural y social de los municipios y territorios indígenas.



" La Corte concluye que el tema de la publicidad exterior visual hace parte de la noción de "patrimonio ecológico" local, por lo cual se está frente a una competencia propia de los concejos municipales y distritales, así como de los órganos de gobierno de los territorios indígenas, la cual les es asignada en función del interés territorial subyacente, pues los problemas de modificación del paisaje que le están asociados abarcan primariamente un ámbito local, por lo cual su regulación corresponde también, en principio, a las autoridades municipales y de los territorios indígenas..."

Que la Ley 99 de 1993 creó el Ministerio del Medio Ambiente, reordenó el sector público encargado de la gestión y conservación del medio ambiente y los recursos naturales renovables, organiza el Sistema Nacional Ambiental -SINA- y dictó otras disposiciones.

Que la Ley 140 de 1994 reglamentó la Publicidad Exterior Visual en el territorio nacional.

Que los Acuerdos Distritales 01 de 1998 y 12 de 2000, que reglamentan lo referente a Publicidad Exterior Visual para el Distrito Capital de Bogotá, fueron compilados mediante el Decreto 959 de 2000.

Que el Código de Policía de Bogotá D. C., aprobado mediante Acuerdo 079 del 20 de enero de 2003, establece los principios básicos de la Publicidad Exterior Visual, así como otras disposiciones relativas al tema.

Que el Decreto 506 de 2003 reglamentó los Acuerdos Distritales 01 de 1998 y 12 de 2000, compilados mediante Decreto 959 de 2000.

Que la Resolución 1944 de 2003 proferida por el DAMA, hoy Secretaría Distrital de Ambiente, reglamentó el procedimiento para el registro y desmonte de los elementos de Publicidad Exterior Visual, así como el sancionatorio, en el Distrito Capital.

Que el Decreto 459 de 2006, declaró el estado de prevención o Alerta amarilla en el Distrito Capital, respecto de Publicidad Exterior Visual, por un término de doce (12) meses a partir del 10 de noviembre de 2006.

Que el Decreto 561 de 2006 estableció la estructura organizacional de la Secretaría Distrital de Medio Ambiente y determina las funciones de sus dependencias.

Que mediante Decreto 515 de 2007, se prorrogó por seis (6) meses el estado de prevención o Alerta Amarilla, declarado mediante Decreto 459 de 2006, a partir del 10 de noviembre de 2007.

1968

Que el Decreto 136 de 2008, prorrogó por seis meses el estado de prevención o Alerta Amarilla, a partir del 10 de mayo de 2008, derogó los artículos 2º, 3º y 4º del Decreto 459 de 2006 y 2º del Decreto 515 de 2007, y ordenó reanudar el procedimiento respecto de registro de vallas.

Que mediante Resolución 927 de 2008, se tomaron medidas especiales, en materia de registro ambiental de Publicidad Exterior Visual en el Distrito Capital.

Que por medio de la Resolución 930 de 2008, se fijaron las tarifas para el cobro de los servicios de evaluación y seguimiento del registro de Publicidad Exterior Visual en el Distrito Capital.

Que la Resolución 931 de 2008, reglamentó el procedimiento para el registro, desmonte de elementos de Publicidad Exterior Visual y el procedimiento sancionatorio en el Distrito Capital, derogando la Resolución 1944 de 2003.

Que la Resolución 999 de 2008, modificó los Artículos 3º y 4º de la Resolución 927 de 2008.

Que mediante radicado No.2008ER39970 del 11 de septiembre de 2008 VALTEC S.A., identificada con Nit. 860.037.171-1, presenta solicitud de expedición de registro nuevo para elemento publicitario tipo Valla Comercial, ubicado en la AUTOPISTA NORTE No.222 - 22 (Sentido Sur - Norte) de ésta Ciudad.

Que la Oficina de Control de Emisiones y Calidad del Aire - Dirección de Evaluación, Control y Seguimiento Ambiental de la Secretaría Distrital de Ambiente, emitió el Informe Técnico No. 0019486 del 15 de Diciembre de 2008, en el que se concluyó la viabilidad para el otorgamiento del Registro.

Que por solicitud de la Dirección Legal Ambiental, con el fin de verificar el contenido y el concepto final del Informe Técnico antes citado, La Oficina de Control de Emisiones y Calidad del Aire - OCECA - emitió el Informe Técnico 6240 de 18 de marzo de 2009 en el cual se estableció lo siguiente:

**"INFORME TECNICO No. 006240
18 de marzo 2009**

1. DATOS GENERALES DE LA SOLICITUD DE REGISTRO

1.1. TURNO: 179 Registro: 268-1

1.2. ZONA: 1

1.3 FECHA DE RADICACIÓN: 7/4/2008

1.4. DIRECCION DEL INMUEBLE REGISTRADA: AV. CR.45 (AUTOP NORTE) 215-20



1968

- 1.5. DIRECCION DEL INMUEBLE: AUTOPISTA NORTE No. 222 – 22
1.6. LOCALIDAD: USAQUEN
1.7. MATRICULA INMOBILIARIA: 50N-1068162
1.8. EMPRESA DE PUBLICIDAD: VALTEC S.A.
1.9. VALLA INSTALADA: SI (X) NO ()
1.10. TEXTO DE PUBLICIDAD REGISTRADA: CASAS 230 M2. HACIENDA FONTANAR - AMARILLO
1.11. ACTA DE VISITA TECNICA: 688

2. CARACTERISTICAS DEL ELEMENTO

2.6. TEXTO DE PUBLICIDAD: (ORIENTACION S - N): CASAS 230 M2 HACIENDA FONTANAR AMARILLO

4. VALORACIÓN TÉCNICA

El procedimiento para la evaluación técnica de la presente valla tubular, se iniciara con el cumplimiento de la normatividad y el análisis urbanístico dado por su ubicación con respecto a las demás vallas con turno anterior o que tengan otorgado un registro vigente ante esta Secretaria. Si el presente elemento, cumple con esta primera evaluación, se dará paso al segundo análisis, conformado por los estudios de suelo y los respectivos cálculos estructurales.

4.1. URBANISTICA

4.1.1. Tipo de vía: V-0

4.1.2. Distancia (menos de 160mts): SI () NO (X)

- Dirección de la otra valla:
- Distancia entre ellas:
- Orientación:
- Turno No: y Registro:

4.1.3. Distancia Monumento Nacional (200mts): SI () NO (X). Nombre del Monumento _____

4.1.4. ¿Afectación de cubierta?: SI () NO (X)

4.1.5. ¿Ubicado en un inmueble de conservación arquitectónica? SI () NO (X)
Dirección del inmueble: _____

4.1.6. ¿Afectación de las zonas reservas naturales, hídricas y zonas de manejo y preservación natural?: SI (X) NO ()

4.1.7. ¿Afectación de Espacio Publico?: SI () NO (X)

4.1.8. Uso del suelo: I -RE (CR) - Incorporación - Actividad especializada - Residencial Especial - (Corredor Regional). Según Decreto 271 del 16 de abril de 1997.

- 4.1.9. ¿La publicidad cuenta con movimiento? SI () NO (X) Cual: _____
- 4.1.10. Elemento instalado en zonas históricas, sede de entidades públicas y embajadas: SI () NO (X) Cual: _____
- 4.1.11. ¿Existe un aviso separado de fachada y una valla tubular con el mismo sentido visual a menos de 80 mts en el inmueble?: SI () NO (X)
- 4.1.12. ANEXO FOTOGRAFICO

4.3. DE SUELOS Y CALCULOS ESTRUCTURALES
4.3.1. DEL ESTUDIO DE SUELOS

OBSERVACIONES: EL ESTUDIO DE SUELOS RECOMIENDA UN MACIZO DE CONCRETO COMO CIMENTACION, CON UNA PROFUNDIDAD DE DESPLANTE DE 3.30MT. SOBRE UN MANTO DE ARCILLA GRIS CON VETAS VERDES DE CONSISTENCIA MEDIANAMENTE FIRME Y PLASTICIDAD MUY ALTA. PRESENTA EL CALCULO DE LA Q_{adm} Y DE LOS ASENTAMIENTOS ESPERADOS. LA INVESTIGACION DEL SUBSUELO PRESENTA LOS LIMITES DE CONSISTENCIA; LA HUMEDAD NATURAL, EL CONTENIDO DE MATERIA ORGANICA, LA GRANULOMETRIA, LA CLASIFICACION SUCS, EL PESO UNITARIO, LA RESISTENCIA PENETRÓMETRO MANUAL, LA RESISTENCIA LA VELETA DE CAMPO, LA RESISTENCIA A LA COMPRESION INCONFINADA Y EL NUMERO DE GOLPES. EL NIVEL FREATICO SE ENCONTRO A 0.20 MT DE PROFUNDIDAD

4.3.2. DE LOS DISEÑOS Y CALCULOS ESTRUCTURALES
4.3.2.1. PARAMETROS OBTENIDOS O UTILIZADOS DEL ESTUDIO DE SUELOS

OBSERVACIONES: EL INGENIERO CALCULISTA ADOPTO PARA LA CIMENTACION UNA ZAPATA CUADRADA

**4.3.2.2. EN EL PROCESO DE DISEÑO Y CÁLCULO ESTRUCTURALES
FACTORES DE SEGURIDAD (FS) OBTENIDOS**

TIPO DE ESFUERZO	RESISTENTE	ACTUANTE	MINIMO EXIGIDO	OBTENIDO	CUMPLE	
					SI	NO
MOMENTO KN-MT	488.84	431.98				
FZA HORIZ. KN	64.45	32.37				
FS VOLCAMIENTO			1.00	1.13	XX	
FS DESLIZAMIENTO			2.00(*)	2.0	XX	
Q_{adm} KN/m ²	96	96	1.00	1.00	XX	

OBSERVACIONES: Revisado el informe de diseño estructural y análisis de estabilidad, presentado por el ingeniero calculista, se evidencia el contenido de la memoria de diseño y calculo, así como la descripción del procedimiento por medio del cual se realizó el diseño de la estructura de cimentación y el análisis de estabilidad respectivo; lo cual se considera un requisito esencial dando cumplimiento (Art.A.1.5.3 de las normas colombianas sismorresistentes NSR-98) Así mismo, de los resultados obtenidos del Análisis de Estabilidad se evidencia que el factor de seguridad al volcamiento originado por cargas de viento o sismo, si bien es cierto es menor de 2.0 y teniendo en cuenta las decisiones tomadas por esta Secretaria mediante radicación 2008IE22199, el valor antes calculado se da por aceptado.
Por otra parte, el Estudio Geotécnico de suelos y Cimentaciones no establece parámetros de diseño que permitan realizar la evaluación de la capacidad portante admisible para el tipo de cimentación analizado (pilotes mas cabezal)

4.3.3. PRESENTACION PLANOS ESTRUCTURALES

SI	NO	OBSERVACIONES
XX		SE PRESENTA UN(1) PLANO A ESCALAS 1:25 Y 1:50 CORRESPONDIENTES A: VISTA EN ALZADO DE LA ESTRUCTURA Y VISTA EN PLANTA, CORTE, DESPIECES DE CABEZAL Y PILOTES, DETALLES CONSTRUCTIVOS Y ESPECIFICACIONES DE MATERIAL.- SIN EMBARGO, EN EL DESPIECE DE LA CIMENTACION NO SE ESPECIFICAN LONGITUDES DE DISEÑO DE ARMADURA A FLEXION Y DE PILOTES, ASI COMO DE ELEMENTOS DE ANCLAJE VINCULADOS AL CIMIENTO

Con base en los documentos técnicos elaborados y avalados por los profesionales con su firma, que se allegaron a esta Secretaria con la solicitud de registro para su correspondiente revisión, se hacen las observaciones expresadas en cada uno de los apartes anteriores. El análisis de ingeniería realizado en su conjunto y contexto, permite concluir que el elemento calculado si bien es cierto el factor de seguridad al volcamiento es menor a 2.0, se da por aceptado por las decisiones tomadas por esta Secretaria mediante los memorandos antes citados.

5. CONCEPTO FINAL

NO ES VIABLE DAR REGISTRO AL SIGUIENTE ELEMENTO, DEBIDO A QUE SE ENCUENTRA INSTALADO EN ZONA DE PRESERVACION DEL SISTEMA HIDRICO, AUNQUE ESTRUCTURALMENTE CUMPLE. TENIENDO EN CUENTA LA RADICACION 2008IE22199.

Que se hace necesario dentro de la presente actuación administrativa realizar un estudio de carácter jurídico a la solicitud de registro nuevo de publicidad exterior visual tipo Valla Comercial, presentada por VALTEC S.A., mediante radicado 2008ER39970 del 11 de septiembre de 2008, con fundamento en las disposiciones constitucionales, en el pronunciamiento de la Corte Constitucional, la normatividad vigente especial para el Distrito Capital aplicable al caso en concreto; la información y documentación suministrada por su responsable, y en especial las conclusiones contenidas en el Informe Técnico No. 006240 del 18 de marzo de 2009 rendido por la Oficina de Control de Emisiones y Calidad del Aire - Dirección de Evaluación, Control y Seguimiento Ambiental de la Secretaría Distrital de Ambiente.

Que la Dirección de Evaluación, Control y Seguimiento Ambiental de la Secretaría Distrital de Ambiente, envió memorando dirigido a la coordinación técnica de Publicidad Exterior Visual bajo el radicado No. 2008IE22199 del 19 de noviembre de 2008, con el fin de precisar los criterios técnicos aplicables.

Que posteriormente mediante radicado No. 2008IE24389 del 11 de diciembre de 2008, la Dirección de Evaluación, Control y Seguimiento Ambiental, dirigió a la Dirección Legal Ambiental memorando con carácter urgente, mediante el cual informa de la existencia del memorando antes referido, haciendo claridad en el hecho de que los criterios para la evaluación técnica allí expresados solamente se reflejarían en los conceptos técnicos expedidos con posterioridad al 19 de noviembre de 2008, por lo que los informes que preceden dicha fecha no obedecen a los criterios fijados mediante el documento aludido.

Que los nuevos parámetros técnicos aplicables, fijados por la Dirección de Evaluación Control y Seguimiento Ambiental son los siguientes:

"1- Distancia a bienes declarados como monumentos nacionales: La prohibición contenida en el literal b) del artículo 3º de la Ley 140 de 1994, hace referencia únicamente a aquellos inmuebles que hayan sido declarados monumentos nacionales, los cuales se encuentran enumerados en una lista que publica la Dirección de Patrimonio, Consejo de Monumentos Nacionales del Ministerio de Cultura. La prohibición no puede hacerse extensiva respecto de bienes declarados como monumentos departamentales, municipales o distritales.

En los conceptos técnicos, en el ítem 4.1.3 se encuentra especificado si existe algún monumento cercano y su distancia respecto de la valla que se pretende instalar o que se encuentra colocada.

Para determinar si el monumento mencionado es o no un bien declarado como monumento nacional es necesario consultar la lista que expide el Ministerio de Cultura, que se puede consultar en la página web www.mincultura.gov.co

1968

Por tanto, si el monumento mencionado en el concepto técnico NO se encuentra en esa lista del Ministerio de Cultura, y la solicitud de registro cumple con los demás requisitos exigidos por las normas de Publicidad Exterior Visual, deberá procederse a otorgar el registro solicitado.

2- Zonas Residenciales Netas: La prohibición relativa a la instalación de publicidad exterior visual en zonas residenciales netas tiene algunas excepciones, entre ellas, la relativa a los predios ubicados en vías principales que tengan usos complementarios y restringidos de actividad comercial. Por este motivo, deberá analizarse la ubicación del inmueble dentro de la zona residencial neta y los demás usos de acuerdo a la Ficha

reglamentaria de la UPZ ó la Norma Original si el predio se encuentra en la Modalidad de Conservación Urbanística.

En los conceptos técnicos emitidos por esta Dirección antes del 19 de noviembre de 2008, no se procedió a analizar expresamente los usos complementarios y restringidos del inmueble, por tanto, dentro del expediente se podrá tener acceso a esa información con la certificación de las Curadurías Urbanas ó para los que no la presentan, se consultará con la Coordinación Técnica de Publicidad Exterior Visual.

De otro lado, existe un Patrimonio Cultural Construido del Distrito Capital que está constituido por los bienes y valores culturales que poseen un especial interés histórico, artístico, arquitectónico, urbano, arqueológico, testimonial y documental, además de las manifestaciones musicales, literarias y escénicas y las representaciones de la cultura popular, que requiere ser valorado, conservado y recuperado para que los ciudadanos lo disfruten como bien cultural.

Dentro de estos bienes se encuentran los Inmuebles de Interés Cultural que por sus valores arquitectónicos deben ser conservados y los cuales se encuentran en el Decreto Distrital 606 de 2001 "Por medio del cual se adopta el inventario de algunos Bienes de Interés Cultural se define la reglamentación de los mismos y se dictan otras disposiciones" y sus modificaciones.

El concepto técnico de solicitud de registro de vallas tendrá en cuenta la siguiente restricción, de acuerdo con el Artículo 7º del Decreto 606 de 2001, "Elementos Del Espacio Público y Áreas Libres que prohíbe: La instalación de antenas de comunicación, mástiles estructurales, vallas u otros elementos, sobre las fachadas, cubiertas, antejardines, aislamientos y patios de los inmuebles objeto de ésta reglamentación" y el Artículo 17, "que cita: "no se permite la construcción ni el funcionamiento de parqueaderos, viveros, instalación de equipos de telecomunicaciones, vallas, o usos temporales en los predios de Restitución, " El inventario de los inmuebles declarados Bienes de Interés Cultural se encuentra en el Anexo del Decreto 606 de 2001 (esta clasificación se encuentra en el Instituto de Patrimonio Urbano del Distrito, en la página Web y en la consulta a la ficha reglamentaria de las UPZ, dadas por el Departamento Administrativo de Planeación Distrital - SINUPOT).

1 9 6 8

3- *Factor de Seguridad por Volcamiento: Para el análisis de los estudios de suelos y de los diseños y cálculos estructurales que son necesarios para garantizar la estabilidad de las vallas comerciales tubulares y con el fin de otorgar o negar el registro por esta causa, se solicitó tener en cuenta un valor igualo superior a uno (1.00).*

Para la verificación de este criterio, bastará con remitirse al ítem denominado "Factores de Seguridad (FS) Obtenidos" de los conceptos técnicos expedidos, relativo al análisis que realizan los técnicos de la Secretaría Distrital de Ambiente de los Estudios de Suelos y- Diseños y. Cálculos Estructurales aportados con- las solicitudes de registro de vallas, en el que se relacionan tres (3) variables, el Factor de Seguridad por Volcamiento, la

Capacidad Portante del Suelo ó Qadm y el Factor de Deslizamiento, todos los cuales deben ser iguales a superiores a uno (1,00), como se muestra en el cuadro:

FACTORES DE SEGURIDAD (FS)	MINIMO EXIGIDO	OBTENIDO	CUMPLE	NO CUMPLE
Por Volcamiento		≥ 1.00		
Por Deslizamiento		≥ 1.00		
Por Qadm (*)		≥ 1.00		

Que el Plan de Ordenamiento Territorial POT Decreto 190 de 2004, en el párrafo del Artículo 75 dispone:

"Artículo 75. Componentes (Artículo 10 del Decreto 619 de 2000, modificado por el artículo 74 del Decreto 469 de 2003), establece en el **Parágrafo**. "Todas las áreas de la Estructura Ecológica Principal en cualquiera de sus componentes constituyen suelo de protección con excepción de los Corredores Ecológicos Viales que se rigen por las normas del sistema de movilidad".

Que el Numeral 1 del Artículo 76 y el Artículo 77 del mismo Decreto consagran:

"Artículo 76. Sistema Hídrico (Artículo 11 del Decreto 619 del 2003, modificado por el artículo 76 del Decreto 469 de 2003). La Estructura Ecológica Principal en sus diferentes categorías comprende todos los elementos del sistema hídrico, el cual está compuesto por los siguientes elementos:

1. Las áreas de recarga de acuíferos.
2. Cauces y rondas de nacimientos y quebradas.
3. Cauces y rondas de ríos y canales.
4. **Humedales y sus rondas.**
5. Lagos, lagunas y embalses."



1968

"Artículo 77. Sistema Hídrico. *Estrategia (artículo 78 del Decreto 469 de 2003). "El sistema hídrico deberá ser preservado, como principal elemento conector de las diversas áreas pertenecientes al sistema de áreas protegidas y, por lo tanto, pieza clave para la conservación de la biodiversidad y de los servicios ambientales que estas áreas le prestan al Distrito".*

Igualmente los Artículos 94 y 95 de la citada norma señalan:

"Artículo 94 y 95. Parque Ecológico Distrital. *"El Parque Ecológico Distrital es el área de alto valor escénico y/o biológico que, por ello, tanto como por sus condiciones de localización y accesibilidad, se destina a la preservación restauración y aprovechamiento sostenible de sus elementos biofísicos para educación ambiental y recreación pasiva; el cual se divide en dos: Parque Ecológico Distrital de Montaña y Parque Ecológico Distrital de Humedal. Que para este caso corresponde Parque Ecológico Distrital de Humedal.*

Los Parques Ecológicos Distritales de Humedal son:

*Humedal de Tibanica, Humedal de La Vaca, Humedal del Burro, Humedal de Techo, Humedal de Capellanía o La Cofradía, Humedal del Meandro del Say, Humedal de Santa María del Lago, Humedal Córdoba y Niza, Humedal de Jaboque, Humedal de Juan Amarillo o Tibabuyes Humedal de La Conejera y **Humedales de Torca y Guaymaral***

Parágrafo 1. "Los Parques Ecológicos Distritales de Humedal incluidos en el presente Artículo incluyen la zona de manejo y preservación ambiental (ZMPA), la ronda hidráulica y el cuerpo de agua, como una unidad ecológica".


Que el Artículo 5 Literal d) del Decreto 959 de 2000 consagra:

"ARTICULO 5. *Prohibiciones. No podrá colocarse publicidad exterior visual en los siguientes sitios:*

d) En las zonas declaradas como reservas naturales, hídricas y en las zonas declaradas de manejo y preservación ambiental, excepto las vallas de tipo institucional que informen sobre el cuidado de estas zonas, las cuales en todo caso deberán ser armónicas con el objeto de esta norma;(...)"

Que la Valla se encuentra instalada dentro de un predio con destinación de **ZONA DE MANEJO Y PRESERVACION AMBIENTAL**; lo que consecuentemente lleva a determinar la inviabilidad para el otorgamiento del registro nuevo; de lo cual se proveerá en la parte resolutive del presente Acto Administrativo.

Que el Decreto Distrital No. 561 del 29 de Diciembre de 2006 prevé en el Artículo 3º





1968

literales d) e i) que le corresponde a la Secretaría Distrital de Ambiente:

"d) Ejercer la autoridad ambiental en el Distrito Capital, en cumplimiento de las funciones asignadas por el ordenamiento jurídico vigente, a las autoridades competentes en la materia.

i) Ejercer el control y vigilancia del cumplimiento de las normas de protección ambiental y manejo de recursos naturales, emprender las acciones de policía que sean pertinentes al efecto y en particular adelantar las investigaciones e imponer las sanciones que correspondan a quienes infrinjan dichas normas."

Que el Artículo 6º del mismo Decreto Distrital, establece en el literal h), que corresponde al Despacho de la Secretaría Distrital de Ambiente;

"h). Dirigir las actividades de la Secretaría para el cumplimiento de las normas ambientales y del Plan de Gestión Ambiental, como entidad rectora y coordinadora del Sistema Ambiental del Distrito Capital."

Que mediante la Resolución 110 de 2007 la Secretaria Distrital de Ambiente delegó funciones a la Dirección Legal Ambiental, la cual indica en su Artículo Primero literal h) la de:

" h). expedir los Actos Administrativos de registro, de desmonte, o modificación de la publicidad exterior visual competencia de la Secretaría Distrital de Ambiente".

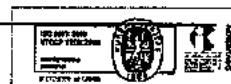
En mérito de lo expuesto,

RESUELVE:

ARTÍCULO PRIMERO. Negar el registro nuevo de Publicidad Exterior tipo Valla Comercial en el inmueble ubicado en la AUTOPISTA NORTE No. 222 - 22 (Sentido Sur - Norte), Localidad de Usaquén, solicitado por VALTEC S.A., identificada con Nit.860.037.171-1 por las razones expuestas en la parte considerativa de la presente Resolución.

ARTÍCULO SEGUNDO. Ordenar a VALTEC S.A., el desmonte del elemento de Publicidad Exterior Visual tipo Valla Comercial, ubicado en la AUTOPISTA NORTE No. 222 - 22 de esta ciudad, en el término de tres (3) días hábiles contados a partir de la ejecutoria de la presente Resolución.

PARÁGRAFO PRIMERO. En el evento en que el solicitante no haya instalado el Valla, se le ordena abstenerse de realizar la instalación del mismo.





1968

PARÁGRAFO SEGUNDO. Si vencido el término no se ha dado cumplimiento a lo dispuesto en el presente Artículo, se ordenará a costa de VALTEC S.A., el desmonte de la Publicidad Exterior Visual enunciada en ésta Resolución.

PARÁGRAFO TERCERO. El desmonte previsto en la presente Resolución se ordena sin perjuicio de las sanciones a que haya lugar por violación de las Normas de Publicidad Exterior Visual.

ARTÍCULO TERCERO. Notificar en forma personal el contenido de la presente Resolución al representante legal de VALTEC S.A. o quien haga sus veces en la Carrera 23 No. 168 - 54, de esta Ciudad.


ARTÍCULO CUARTO. Comunicar el contenido de la presente Resolución, a la Oficina de Control de Emisiones y Calidad de Aire, de la Dirección Legal Ambiental de la Secretaría Distrital de Ambiente, para lo de su competencia.

ARTÍCULO QUINTO. Publicar la presente providencia en el boletín de la Entidad y remitir copia a la Alcaldía Local de Usaquén, para lo de su competencia. Lo anterior en cumplimiento del Artículo 71 de la Ley 99 de 1993.

ARTÍCULO SEXTO. Contra la presente Providencia procede Recurso de Reposición dentro de los cinco (5) días hábiles siguientes a la notificación, el cual deberá ser presentado ante la Dirección Legal Ambiental de esta Entidad, ubicada en la Carrera 6 No. 14 - 98, Torre A, Piso 12, Edificio Condominio; con el lleno de los requisitos establecidos en los Artículos 51 y 52 del Código Contencioso Administrativo.

NOTIFÍQUESE, COMUNÍQUESE, PUBLÍQUESE Y CÚMPLASE

Dada en Bogotá D. C., a los 19 MAR 2009


ALEXANDRA LOZANO VERGARA
Directora Legal Ambiental

Proyectó: JUAN FERNANDO LEON ROMERO
Aprobó: DR. DAVID LEONARDO MONTAÑO GARCÍA
Expediente: SDA-17-2009-

